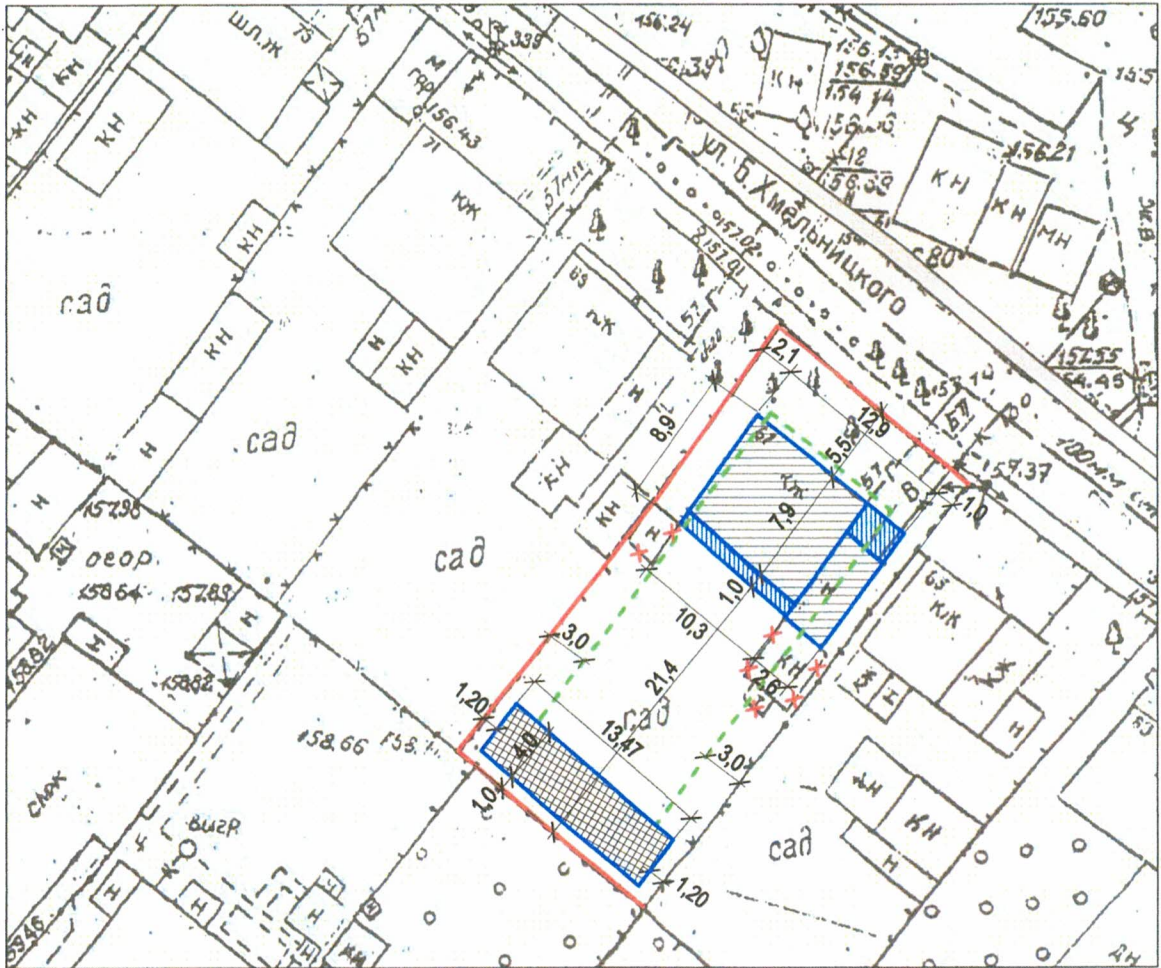


Схема планировочной организации земельного участка (М1:500)






Технико-экономические показатели

Общая площадь участка - 575+ / - 8 м²
 Площадь застройки - 168,54 м²
 Процент застройки - 29,3%
 Количество надземных этажей - 1
 Высота жилого дома - 5,70 м

Условные обозначения

- - граница участка
- - грань наружных стен дома
- - - - граница допустимого размещения ИЖД
- проектируемые пристройки
- X X - снос ветхих строений
- жилой дом (реконструируемый)
- нежилое здание

1. Схема планировочной организации земельного участка противоречит нормам СП 30-102-99 п.5.3.4.
2. Размеры на схеме даны в метрах.

					20-19-ПЗУ			
Реконструкция индивидуального жилого дома № 67 по ул. Б.Хмельницкого в г.Липецке.								
Изм.	Кол.уч.	Лист	№ док	Подпись	Дата			
		Татьянина				П	1	
		Юрова				ЛипецкАрхпроект		
Схема планировочной организации земельного участка						ЛипецкАрхпроект		